



ශ්‍රී ලංකා ප්‍රජාතාන්ත්‍රික සමාජවාදී ජනරජයේ ගැසට් පත්‍රය
 இலங்கைச் சனநாயக சோசலிசக் குடியரசு வர்த்தமானப் பத்திரிகை
 The Gazette of the Democratic Socialist Republic of Sri Lanka

අති විශේෂ அதிவிசேஷமானது EXTRAORDINARY

අංක 1167/3 - 2001 ජනවාරි 15 වැනි සදුදා - 2001.01.15

1167/3 ஆம் இலக்கம் - 2001 ஆம் ஆண்டு சனவரி மாதம் 15 ஆம் திகதி வியாழக்கிழமை

No. 1167/3 - MONDAY, JANUARY 15, 2001

(ආණ්ඩුවේ බලය පිට ප්‍රසිද්ධ කරන ලදී.) (அரசாங்கத்தின் அதிகாரத்துடன் பிரசுரிக்கப்பட்டது) (Published by Authority)

I වැනි කොටස : (I) වැනි පේදය - සාමාන්‍ය

ආණ්ඩුවේ නිවේදන

එල්. ඩී. - ඩී. 4/96 II.

1996 අංක 2 දරන ධීවර හා ජලජ සම්පත් පනත

1996 අංක 2 දරන ධීවර හා ජලජ සම්පත් පනතේ 28 සහ 29 වන වගන්ති සමඟ කියවිය යුතු 61 වන වගන්තිය යටතේ ධීවර හා ජලජ සම්පත් සංවර්ධන අමාත්‍යවරයා විසින් සාදනු ලැබූ නියෝග.

මහින්ද රාජපක්ෂ,
 ධීවර හා ජලජ සම්පත් සංවර්ධන අමාත්‍ය.

2001 ජනවාරි මස 11 වන දින,
 කොළඹ දී ය.

නියෝග

1. මේ නියෝග 2001 (මඩකලපුව කලපු) ධීවර කළමනාකරණ ප්‍රදේශ නියෝග යනුවෙන් හඳුන්වනු ලැබේ.
2. බලපත්‍ර දරන්නෙකු වෙත නිකුත් කරන ලද බලපත්‍රයක "මඩකලපුව කලපු ධීවර කළමනාකරණ ප්‍රදේශ සඳහා වලංගු වේ" යන නිර්දේශය සඳහන් වන්නේ නම් මීස, මෙහි උපලේඛනයේ නිශ්චිතව දක්වා ඇති මඩකලපුව කලපු ධීවර කළමනාකරණ ප්‍රදේශ ඇතුළත කිසිම බලපත්‍ර දරන්නෙකු විසින් ධීවර මෙහෙයුම් කටයුතු වල නොයෙදිය යුතුය.
3. මේ නියෝගවල කාර්යය සඳහා (මේ නියෝගවල "ප්‍රදේශය" යනුවෙන් සඳහන් කරනු ලබන) මඩකලපුව කලපු ධීවර කළමනාකරණ ප්‍රදේශය, මෙම උපලේඛනයේ නිශ්චිතව දක්වා ඇති පරිදි කොටස් තුනකට බෙදා වෙන්කරනු ලැබේ.
4. ප්‍රදේශය තුළ කරෙයිවලෙයි හෝ අදින දැල් (මාදැල්) වලින් ධීවර මෙහෙයුම් කටයුතු කිරීම හහනම් කරනු ලබන අතර එකී ප්‍රදේශයේ මිනුම් කොටසක විසිදැල් හෝ විවුචලෙයි හා යොත් පන්නය භාවිත කරනු ලැබිය හැකිය.

5. කිසිම බලපත්‍ර දරන්නෙකු විසින් මෙහි උපලේඛනයේ නිශ්චිතව දක්වා ඇති -

- (අ) දෙවන කොටසෙහි, සෙන්ටි මීටර 7.62 (අඟල් 03)කට අඩු පාවෙන දැලක් හෝ අධිසිටලෙයි භාවිත නොකළ යුතුය ;
- (ආ) 1 සහ 3 වන කොටස්වල, විසිදැල් හෝ විචුටලෙයි සහ යොත් පන්තය හැර, වෙනත් දැල් භාවිත නොකළ යුතුය.

6. කිසිම බලපත්‍ර දරන්නෙකු විසින් -

- (අ) කලපුවේ මසුන් ඇල්ලීමේ කාර්යය සඳහා පරිකල්පිත ලත්කැරුමක් හෝ චුද්‍ර ලාම්පුවක් හැර වෙනත් කිසිම තාප දීප්ත සහන් හෝ කෘත්‍රීම ඵලී භාවිත නොකළ යුතුය ;
- (ආ) කිසිම තැනැත්තෙකු විසින් කලපු මෝය කට තුළ හෝ කලපු මෝය කවේ සිට මීටර 183.0(යාර 200) ක සීමාව තුළ විසි දැල් හෝ විචුටලෙයි හැර වෙනත් කිසිම දැලක් භාවිත නොකළ යුතුය ; හෝ
- (ඇ) මසුන් ඇල්ලීම සඳහා යාන්ත්‍රික ධීවර යාත්‍රා කලපුව තුළ භාවිත නොකළ යුතුය.

7. කිසිම බලපත්‍ර දරන්නෙකු විසින් ප්‍රදේශය තුළ කොට්ටු හෝ කට්ටු දැල් ඉදි නොකළ යුතු අතර, දිස්ත්‍රික්කයේ දියා ලේකම් හා ධීවර සහකාර අධ්‍යක්ෂවරයාගෙන් සමන්විත කමිටුවක් විසින්, එහි කැමැත්ත පරිදි, එම ප්‍රදේශය තුළ ඉස්සන් ඇල්ලීම සඳහා, කොට්ටු හෝ කට්ටු දැල්වල ප්‍රමාණය සහ ඒවා ඉදිකළ යුතු ප්‍රදේශ නිශ්චිතව දක්වමින්, ඒවා ඉදිකිරීම සඳහා අවසර දෙනු ලැබිය හැකිය.

8. ධීවර මෙහෙයුමක් සිදු කරන විට, මාර දැලක් භාවිත කිරීම හා සම්බන්ධ යම් ධීවරයෙක් ඒ ස්ථානයේ රැඳී නොසිටින්නේ නම්, බලපත්‍ර දරන්නාගේ නම සහ බලපත්‍ර අංකය උසින් සෙන්ටිමීටර 5.2(අඟල් 2ක්) හා පළලින් සෙන්ටිමීටර 3.9 (අඟල් 1 1/2) තොරතුරු ප්‍රමාණයේ අකුරුවලින් මීටර 50ක (යාර 55ක්) අන්තරයක් සිටින සේ (දැලට සම්බන්ධ කර ඇති) ඉපිටිවල පැහැදිලිව හඳුනාගත හැකි ආකාරයට සවිකොට ප්‍රදර්ශනය කළ යුතුය.

9. කොට්ටු හෝ ජානොටු ධීවර මෙහෙයුම්කරුවන් නම නම් සහ බලපත්‍ර අංක උසින් සෙන්ටිමීටර 5.2(අඟල් 2ක්) හා පළලින් සෙන්ටිමීටර 3.9කට (අඟල් 1 1/2කට) තොරතුරු ප්‍රමාණයේ අකුරුවලින් උල්ලක පහසුවෙන් හඳුනාගත හැකි අයුරින් සවිකොට ප්‍රදර්ශනය කළ යුතුය.

10. මෙම නියෝග වල -

“අධිසිටලෙයි හෝ පාවෙන කරමල් දැල්” යන්නෙන්, ජලය මතුපිට ස්ථරයේ එලනු ලබන දැල් විශේෂයක් අදහස් වේ,

“කරසිටලෙයි හෝ මාදැල්” යන්නෙන්, කෙලවරට පසුම්බියක් අමුණා ඇති කටුදැල් දෙකකින් සමන්විත වූ අවසාන වශයෙන් මසුන් හසු කර ගන්නා වූ මෝර කෙලවර හෙවත් මඩියකින් යුතු වූ මුහුදු වෙරළ දක්වා විහිදෙන්නා වූ කොහු කම් දෙකක කටුදැල් දෙකේ අතෙක් කෙලවර ගැට ගසා ඇති කායිකව පැදවෙන යාත්‍රා මගින් මසුන් අර්ධ වශයෙන් වට කරමින් වෙරළට ආසන්න මුහුදේ එලනු ලැබ පසුව මිනිසුන් කණ්ඩායම් දෙකක් විසින් ක්‍රම ක්‍රමයෙන් වෙරළට අදිනු ලබන සාරම්පරික අදින දැල් විශේෂයක් අදහස් වේ,

“කොට්ටු හෝ කට්ටු දැල්” යන්නෙන්, රාමු සහිතව හෝ රහිතව දැල් වලින් සමන්විත සිලිනධාරාකාරයේ හෝ කේතු ආකාරයේ උගුල් ද මසුන් දැලට යොමු කිරීම සඳහා වූ ආම්පන්නයකින් ද සමන්විත දැල් විශේෂයක් අදහස් වේ,

“බලපත්‍ර දරන්නා” යන්නෙන්, 1986 ධීවර මෙහෙයුම් නියෝග යටතේ නිකුත් කරන ලද වලංගු බලපත්‍රයක සන්තකය දරන තැනැත්තෙක් අදහස් වේ, සහ

“විචුටලෙයි හෝ විසිදැල්” යන්නෙන්, මීටර 4.572 සිට මීටර 6.096 දක්වා වූ (අඩි 15 සිට 20) දක්වා) අර්ධ විෂ්කම්භයකින් යුත් පුළුල් කවක් සහිත කේතු ආකාරයේ දැලක් අදහස් වන අතර, ඒ දැල ක්‍රියාත්මක කරනු ලබන්නේ එක් පුද්ගලයෙක් විසින් දැල නොගැඹුරු ජලයට විසි කිරීම මගිනි.

උපලේඛනය

මධ්‍යකලපුව කලපුව කළමනාකරණ ප්‍රදේශයේ නිර්වචනය

1 වන කොටස

මෙහි පහත නැවත දක්වා ඇති සැලසුමේ A, B, C රේඛාවට ඊශාන දිගින් පිහිටි මධ්‍යකලපුව කලපුවේ එම කොටස සහ ඊට අඩංගු වන :

- (අ) කලපුවේ මෝයකට සිට කල්ලේපාලම දක්වා වූ ඇළ ප්‍රදේශය ;
- (ආ) පුලියන්තිවු සහ බලලෝ දුපත්වල තැඟෙනහිර වෙරළ අවට ප්‍රදේශය ; සහ
- (ඇ) පහත සඳහන් පරිදි වටවූ උරනිකුඩා.

- උතුර : මධ්‍යම කලසුව මුහුදු හමුවන ස්ථානයේ බටහිර වෙරළේ එක් ලක්ෂ්‍යයක සිට කලසුව මුහුදු හමුවන ස්ථානයේ කලසුවේ නැගෙනහිර වෙරළේ එක් ලක්ෂ්‍යයක් දක්වා සෘජු රේඛාවකින් මෝයකට හරහා නැගෙනහිර දෙසට ;
- නැගෙනහිර : අවසානයට සඳහන් ලක්ෂ්‍යයේ සිට කලසුවේ නැගෙනහිර වෙරළ ඔස්සේ ගිණිකොන සහ වයඹ වෙරළ හමුවන අනයිකාල් ගල් සිට නැගෙනහිර අතට දිවෙන "A" රේඛාවේ ලක්ෂ්‍යයක් දක්වා එහි සිට බලලෝ දූපතේ නැගෙනහිර වෙරළේ ඉඩයිපිඩ්ඩ් සිට "B" ලක්ෂ්‍යයේ දකුණු දෙසට ;
- දකුණු : අවසානයට සඳහන් කළ ලක්ෂ්‍යයේ සිට බලලෝ දූපත සහ කලසුව හරහා වෙල්ලයිකල් ගල කලසු ඉවුර හමුවන තැන සිට උතුරු දෙසට රේඛාවක් දිවෙන ස්ථානයේ කිම්ලයිඩු හි "C" සලකුණු කර ඇති ලක්ෂ්‍යය දක්වා ;
- බටහිර : අවසානයට සඳහන් කළ ලක්ෂ්‍යයේ සිට ඊසාන දිග සහ වයඹ සහ උතුරු දෙසට ගිණිකොන සහ දකුණු දිශාවට සහ එතැන් සිට නැවතත් කලසුවේ බස්නාහිර වෙරළ ඔස්සේ උතුරුදිග මායිමේ ආරම්භක ලක්ෂ්‍යය දක්වා.

2 වන කොටස

ප්‍රදේශ 3 හැර, මෙහි පහත තැටික දක්වා ඇති කවු සටහනේ A, B, C රේඛාවට වයඹින් සහ දකුණින් පිහිටි මධ්‍යම කලසුවේ එම කොටස සහ ඊට අඩංගු වන -

- (අ) සිරුවාමුනෙයි කඩල්,
- (ආ) මන්මුනෙයි ප්‍රදේශය, සහ
- (ඇ) පහත සඳහන් පරිදි වටවූ කල්ලාර ප්‍රදේශය.

- උතුර : කලසුවට ඇතුළුවන කඩිනාමඩ්ඩේආරු යන ලක්ෂ්‍යයේ සිට දකුණු දිශාවට සහ ගිණිකොන දෙසට කලසුවේ වෙරළ ඔස්සේ කිම්ලයිඩු හි "C" සලකුණු කර ඇති වෙල්ලයිකල් දක්වා සහ එතැන් සිට "B" සලකුණු කර ඇති බලලෝ දූපතේ ඉඩයිපිඩ් දක්වා ප්‍රදේශ 1 හි දකුණු දිග මායිම දක්වා සහ එතැන් සිට උතුරු දෙසට ප්‍රදේශ 1 හි දක්වා ඇති "A" සලකුණු දැක්වූ ලක්ෂ්‍යය ;
- නැගෙනහිර : අවසානයට සඳහන් කළ ලක්ෂ්‍යයේ සිට දකුණු දිග සහ ගිණිකොන ඔස්සේ මන්ඩව්ව්මඩ්ඩ් මධ්‍යම කලසුව - කල්මුනේ ප්‍රධාන මාර්ගයේ බස්නාහිර දිශාව හමුවන කෙස් කලසුවේ නැගෙනහිර වෙරළ ඔස්සේ සහ එතැන් සිට මධ්‍යම කලසුව - කල්මුනේ ප්‍රධාන මාර්ගයේ බස්නාහිර මායිම සහ එතැන් සිට එම මාර්ගයේ බස්නාහිර මායිම ඔස්සේ දකුණු දිශාවට සහ කලසුවට ඇතුළු වන පරිපොලෙයිආරු ලක්ෂ්‍යය හමුවන කලසුවේ නැගෙනහිර වෙරළ ඔස්සේ දකුණු දිශාවට ;
- දකුණු සහ බටහිර : කලසුවේ බස්නාහිර මායිම ඔස්සේ අවසානයට සඳහන් කළ ලක්ෂ්‍යයේ බටහිර දෙසට, උතුරු දෙසට උතුරු මායිමේ ආරම්භක ලක්ෂ්‍යය දක්වා.

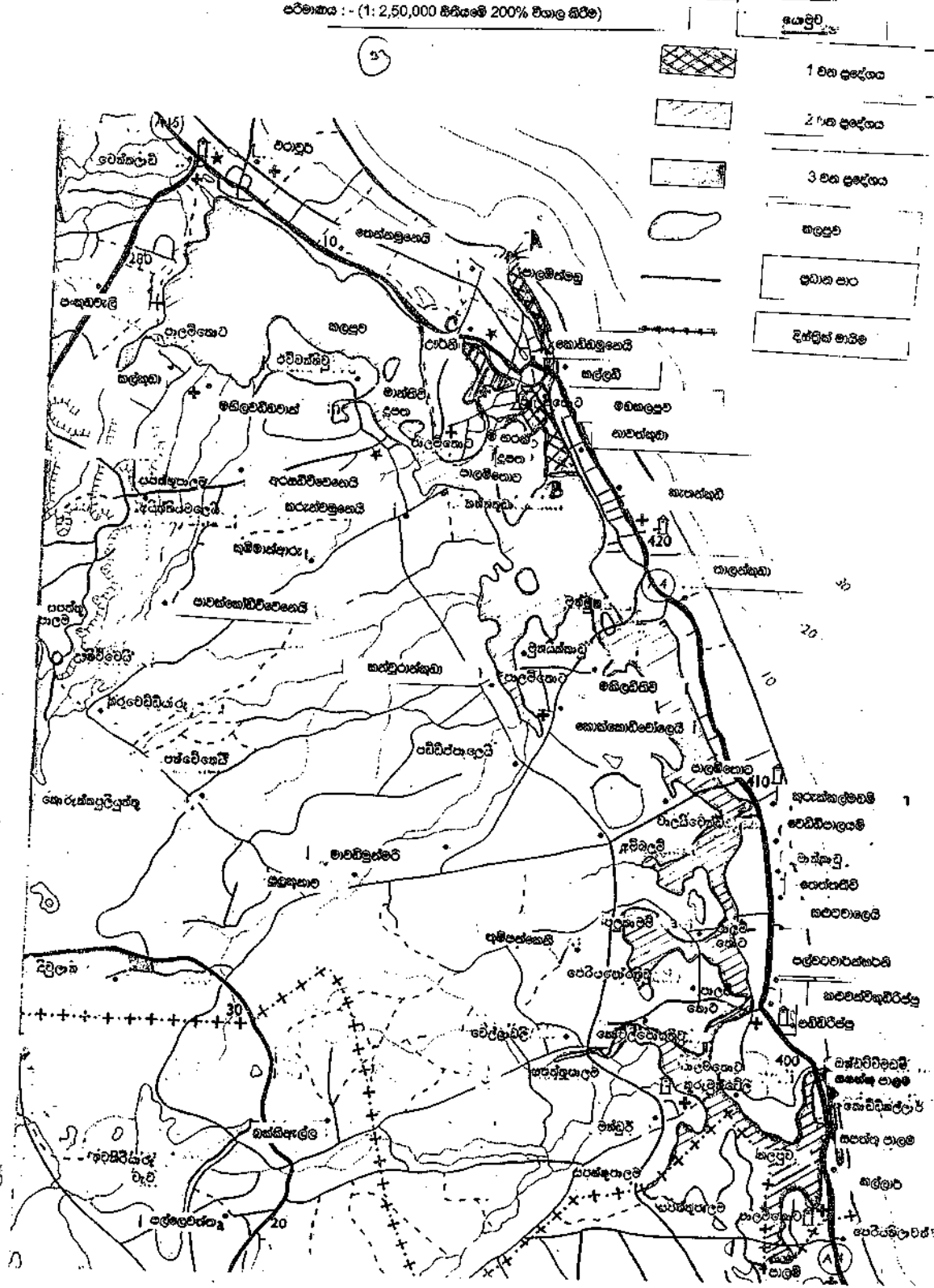
3 වන කොටස

මන්ඩව්ව්මඩ්ඩ් සහ කල්ලාර දියමංකඩ වලට නැගෙනහිරින් ප්‍රධාන දකුණු වෙරළ පාර සහ පහත සඳහන් පරිදි මායිම් වූ ප්‍රදේශයන් අතර පිහිටි කලසුවට අඩංගු කොටස :-

- උතුර සහ නැගෙනහිර : මන්ඩව්ව්මඩ්ඩ් හි මධ්‍යම කලසුව - කල්මුනේ පාරේ බටහිර මායිමට යා වන කලසුවේ නැගෙනහිර වෙරළ පිහිටි ලක්ෂ්‍යයේ සිට කල්ලාර සුසානගුම්මියට යාබද රජයේ ඉඩම දක්වා වූ නැගෙනහිර දිශාවට සහ දකුණු දිශාවට දිවෙන කලසුවේ නැගෙනහිර වෙරළ ඔස්සේ වූ කොටස ;
- දකුණු සහ බටහිර : අවසානයට සඳහන් කළ ලක්ෂ්‍යයේ සිට කලසුවේ බටහිර වෙරළ ඔස්සේ බටහිර දිශාවට සහ උතුරු දිශාවට දිවෙන මධ්‍යම කලසුව - කල්මුනේ ප්‍රධාන මාර්ගයේ බටහිර මායිම හමුවන ස්ථානය දක්වා වූ ලක්ෂ්‍යය, එතැන් සිට උතුරු මායිමේ ආරම්භක ලක්ෂ්‍යය දක්වා උතුරු දිශාවට.

මඩකලපුව කලපුවේ සිතියම

පරිමාණය :- (1 : 2,50,000 සිතියමේ 200% විශාල සිතියම)



பகுதி I : தொகுதி (I) — பொது

அரசாங்க அறிவித்தல்கள்

ச. வ. - பி 4/96 11.

1996 ஆம் ஆண்டின் 2 ஆம் இலக்க கடற்றொழில், நீரியல் வளங்கள் கட்டளைச் சட்டம்

1996 ஆம் ஆண்டின் 2 ஆம் இலக்க, கடற்றொழில், நீரியல் வளங்கள் சட்டத்தின் 28 ஆம், 29 ஆம் பிரிவுடன் சேர்த்து வாசிக்கப்பட வேண்டிய 61 வது பிரிவின் கீழ் கடற்றொழில், நீரியல் வளத்துறை அபிவிருத்தி அமைச்சரினால் ஆக்கப்பட்ட ஒழுங்கு விதிகள்.

மணிந்த ராஜபக்ஷ,

கடற்றொழில், நீரியல் வளத்துறை அபிவிருத்தி அமைச்சர்.

2001, சனவரி 11 ஆந் திகதி,
கொழும்பு.

ஒழுங்குவிதி

- இந்த ஒழுங்குவிதி 2001 ஆம் ஆண்டின் (மட்டக்களப்பு கடனீரேரி) கடற்றொழில் முகாமைத்துவ ஒழுங்குவிதிகள் என எடுத்துக்காட்டப்படும்.
- உரிமம் வைத்திருக்கும் ஆளொவரும், அத்தகைய உரிமம் வைத்திருப்போருக்கு வழங்கப்பட்ட உரிமம் "மட்டக்களப்பு கடனீரேரி முகாமைத்துவ பிரதேசத்துக்குச் செல்லுபடியாகும்" எனப் புறக்குறிப்பிடப்பட்டிருந்தாலன்றி, இதற்குரிய அட்டவணையில் குறித்துரைக்கப்பட்டவாறாக, மட்டக்களப்பு கடனீரேரி முகாமைத்துவப் பிரதேசத்தில், மீன்பிடித் தொழிற்பாட்டில் ஈடுபடுதல் ஆகாது.
- இந்த ஒழுங்குவிதிகளின் நோக்கத்துக்காக, மட்டக்களப்பு கடனீரேரி முகாமைத்துவப் பிரதேசம் (இந்த ஒழுங்குவிதிகளில் "பிரதேசம்" எனக் குறிப்பீடு செய்யப்படும்) அட்டவணையில் குறித்துரைக்கப்பட்டவாறாக மூன்று துறைகளாகப் பிரிக்கப்பட்டுள்ளன.
- இப் பிரதேசத்தில் கரை வலை அல்லது இழுவை வலை (மாதல்) மீன்பிடித் தொழிற்பாடுகள் தடை செய்யப்பட்டுள்ள அதே வேளை, எறிவலை அல்லது வீச்சு வலை, தூண்டில் வலை ஆகியவற்றை மேற் கூறப்பட்ட ஏதேனும் பிரதேசத்திலும் எப் பாகத்திலும் பயன்படுத்தப்படலாம்.
- உரிமத்தைக் கொண்டிருக்கும் எவரும் -
 (அ) 7.62 சென்றி மீற்றருக்கு குறைவான (3 அங்குலம்) மிதப்பு வலை அல்லது அடைசல் வலையை இந்த அட்டவணையில் குறிப்பிடப்பட்டுள்ள இரண்டாவது துறையில்;
 (ஆ) அவ் அட்டவணையில் குறித்துரைக்கப்பட்டுள்ள 1 வது மற்றும் 3 வது துறைகளில் எறிவலை அல்லது வீச்சுவலை, தூண்டில் வலையைத் தவிர்த்த ஏதேனும் வலையை,
 பயன்படுத்தல் ஆகாது.
- உரிமத்தைக் கொண்டுள்ள எவரும் -
 (அ) கடனீரேரியில் மீன்பிடிக்கும் நோக்கத்துக்காக, அரிக்கன் விளக்கு அல்லது சூன் விளக்கு ஆகியவற்றைத் தவிர வேறு எந்தவித விளக்குகளையோ அல்லது செயற்கை வெளிச்ச விளக்குகளையோ;
 (ஆ) கடனீரேரியின் முகத்துவாயில் அல்லது வாயிலிருந்து 183.0 மீற்றரினுள் இழுவை வலை அல்லது வீச்சுவலை தவிர்த்த வேறு எந்த வலையையும்;
 (இ) மீன்பிடிக்கும் நோக்கத்திற்காக கடனீரேரியினுள் இயந்திர கடற்றொழில் படகுகளையோ,
 பயன்படுத்தக்கூடாது.
- மாவட்ட செயலாளர் மற்றும் மாவட்ட கடற்றொழில் உதவிப் பணிப்பாளர் அடங்கிய குழு ஒன்றினால் அவர்களது தற்றுணர்பில், இறால் பிடிப்பதற்காக கொட்டு அல்லது மறிப்பு அமைப்பதற்கு, அத்தகைய கொட்டுகள் அல்லது மறிப்பின் அளவு மற்றும்

2 - H 010081 -- (2001/01)

எந்தப் பிரதேசத்தில் அது அமைக்கப்படவுள்ளதோ அப் பிரதேசம் என்பவற்றைக் குறித்துரைத்து அனுமதியளித்தால் அன்றி, பிரதேசத்தின் எந்தப் பாகத்திலும் மீன் பிடிப்பதற்காக கொட்டு அல்லது மறிப்புகளை உரிமத்தைக் கொண்டிருக்கும் எவரும் அமைத்தல் ஆகாது.

8. மீன்பிடித் தொழிற்பாட்டில் சம்பந்தப்பட்ட எவரேனும் மீனவர் அவ்விடத்தில் தங்கியிருக்காவிடின் : 5.02 செ. மீ உயரத்திற்கும் (இரண்டு அங்குலம்) 3.09 செ. மீ அகலத்திற்கும் (ஒன்றரை அங்குலம்) குறையாத அளவைக் கொண்ட தெளிவான எழுத்துக்களினால் உரிமத்தைக் கொண்டிருப்பவரின் பெயரையும் அனுமதிப் பத்திரத்தின் இலக்கத்தையும் தெளிவாக எழுதி 50 மீற்றர் (55 யார்) இடைவெளி விட்டு (வலையோடு இணைக்கப்பட்டுள்ள) இலகுவாக இளம் கண்டு கொள்ளக்கூடியவாறு காட்சிப்படுத்தல் வேண்டும்.

9. கொட்டு அல்லது மறிப்பு மீன்பிடித் தொழிற்பாடானது, தமது பெயர் மற்றும் உரிம இலக்கம் என்பவற்றை 5.02 செ. மீ. உயரமும் (இரண்டு அங்குலம்) 3.09 செ. மீ. அகலமும் ஒன்றரை அங்குலம்) கொண்ட தெளிவான எழுத்துக்களினால் பலகை ஒன்றில் எழுதி இலகுவாக இளங்கண்டு கொள்ளக்கூடியவாறு பொருத்தப்பட்டு காட்சிப்படுத்தல் வேண்டும்.

10. இவ் ஒழுங்குவிதிகளில் :

"அடைசல் வலை" அல்லது "மிதவை வலை" என்பது : நீரின் மேற்பரப்பில் பிரிக்கப்பட்டிருக்கும் ஒரு வலை எனப் பொருள்படும்.

"கரை வலை" அல்லது மாதல் என்பது : இரண்டு இறகு வலைகளைக் கொண்டதும், அதன் நுனியில் பைவலை அல்லது வயிறு ஒன்று இணைக்கப்பட்டதும், இறுதியில் மீன்களை உட செல்ல விடக்கூடியவாறாக உறை நுனி ஒன்றை அல்லது "மகதியா"வைக் கொண்டதும், இரண்டு இறகு வலைகளிலும் மற்ற நுனியில் இரண்டு தும்புக் கயிறு இணைக்கப்பட்டதுமான கரையை நீண்டு சிடப்பதும், ஆட்களின் பலத்தினால் இயக்கப்படுவதும், வள்ளங்களைக் கொண்டு கரையோர நீர்ப் பரப்பில் நிறுவப்படுவதும், ஒரு பகுதி மீன்களைச் சுற்றி வளைத்து அதன் பின் படிப்படியாக இரண்டு தொகுதியினரான ஆட்களால் அசைத்து அசைத்து கரைக்கு இழுக்கப்படும் பாரம்பரிய இழுவை வலை எனப்படும்.

"கொட்டு" அல்லது "மறிப்பு" என்பது : வெளிச் சட்டத்துடன் கூடிய அல்லது சட்டமில்லாத வலையிலான சிலிண்டர் அல்லது கூம்பு வடிவம் கொண்டும் மீன்களை வலைக்கு அனுப்புவதற்கான ஒருவகை வலை எனப் பொருள்படும்.

"உரிமம் கொண்டிருப்பவர்" என்பது : 1996 ஆம் ஆண்டின் மீன்பிடித் தொழிற்பாடு ஒழுங்குவிதிகளின் கீழ் வழங்கப்பட்ட வலிதான உரிமத்தை வைத்திருப்பவர் எனப் பொருள்படும்.

"வீச்சு வலை" அல்லது "எறிவலை" என்பது : ஏறக்குறைய 4.572 முதல் 6.096 மீற்றர் (15 முதல் 20 அடி) வரையான விட்டம் கொண்டதும், அகன்ற வாய் முகப்பைக் கொண்டதும், தனி ஒரு நபரினால் நீரினுள் வீசி எறிந்து தொழிற்படுத்தப்படும் கூம்பு வடிவ வலை எனப் பொருள்படும்.

அட்டவணை

மட்டக்களப்பு கடனீரேரி முகாமைத்துவ பிரதேசம் என்பதற்கான வரைவிலக்கணம்

துறை இலக்கம் I

இங்கு கீழே தரப்பட்டிருக்கும் வரைப் படத்தில் A,B,C நேர் கோட்டிற்கு கிழக்குத் திசையில் அமைந்துள்ள மட்டக்களப்பு கடனீரேரி பிரிவுகளும் அவற்றுள் அடங்குபவைகளும் :

(அ) கடனீரேரியின் வாய்ப் பகுதியில் இருந்து கல்லடி பாலம் வரை செல்லும் வாய்க்கால் பகுதி ;

(ஆ) புளியந்தீவு, எருமைத்தீவு கிழக்கு கரையை சுற்றியுள்ள பகுதி ; மற்றும்

(இ) மின்வருமாறு எல்லையிடப்பட்ட ஊரணிக்குடா.

வடக்கு : மட்டக்களப்பு கடனீரேரி கடலில் சங்கமமாகும் இடத்தின் மேற்கு கரைப் பகுதியின் ஒரு புள்ளியிலிருந்து கிழக்குக் கரையின் ஒரு புள்ளி வரை முகத்துவாரத்திற்குக் குறுக்காக வரையப்படும் ஒரு நேர்க் கோடு ; கிழக்கு : இறுதியாக குறிப்பிட்ட புள்ளியில் இருந்து களப்பின் கிழக்குக் கரையோரமாக ஆணைக்கால் பாதையில் இருந்து கிழக்குப் பக்கமாகச் செல்லும் A எனும் புள்ளி வரையும், அதிலிருந்து எருமைத்தீவின் கிழக்குக் கரையின் இடைப்பிட்டியில் இருந்து தெற்குப் பக்கத்தில் B எனும் புள்ளி வரை ; தெற்கு : இறுதியாகக் குறிப்பிட்ட புள்ளியில் இருந்து எருமைத்தீவு மற்றும் களப்பு ஊடாக வெண்ணைக்கல் பாதை களப்பு சந்திக்கும் இடத்தில் இருந்து வடக்கு திசையில் திமிலைத்தீவில் உள்ள C புள்ளி வரை ; மேற்கு : இறுதியாக குறிப்பிட்ட புள்ளியில் இருந்து வடகிழக்கு, வடக்கு, தென் கிழக்கு, தெற்கு திசையாகச் சென்று திரும்பி கடனீரேரியின் மேற்குக் கரைப்பக்கமாகச் சென்று வடக்கு எல்லையின் தொடக்க முனை வரை.

துறை இலக்கம் 2

கீழ் வரைப் படத்தில் A,B,C நேர் கோட்டிற்கு வடமேற்கு மற்றும் தெற்குத் திசையாக 3 நீங்கலாக மட்டக்களப்பு கடனீரேரியின் பகுதிகளை உள்ளடக்கிய பிரதேசம் :

- (அ) சிறுவாமுனைக் கடல்
- (ஆ) மண்முனைப் பிரதேசம்
- (இ) கல்லாறு பிரதேசமும் பின்வரும் எல்லைப்படுத்தப்பட்ட பகுதிகளும்

வடக்கு: களப்பினுள் நுழையும் கடிநா ஓடை கடனீரேரியை அடையும் முனையில் இருந்து கிழக்குத் திசையாகவும் வாவிக் கரையோரமாக C எனும் அடையாளம் இடப்பட்டுள்ள திமிலத் தீவில் வெள்ளைக்கல்லை அடையும் வரையும். அங்கிருந்து முதலாம் பிரதேசத்தின் தெற்கு எல்லையில் எருமைத்தீவில் உள்ள இடைப்பட்டியில் B யை அடைந்து அங்கிருந்து வடக்குப் பக்கமாக சென்று பிரதேசத்தின் A என அடையாளமிடப்பட்டள்ள முனையை அடையும் வரை; கிழக்கு: மேற்குறிப்பிட்ட முனையில் இருந்து கடனீரேரியின் கிழக்குக் கரையோரமாகச் சென்று மட்டக்களப்பு - கல்முனை பிரதான பாதையின் மேற்குப் பகுதியை ஒன்றிச்சி மடத்தை அடையும் வரையும், அங்கிருந்து மட்டக்களப்பு - கல்முனை பிரதான வீதி மேற்கு எல்லை ஓரமாக மேற்குத் திசையாகச் சென்று, கடனீரேரியின் கிழக்குக் கரையோரமாக தெற்குத் திசையாக சென்று பட்டிப்பொல வாவியை அடையும் வரை; தெற்கு, மேற்கும்: கடைசியாகக் குறிப்பிட்ட முனையில் இருந்து மேற்குத் திசையாகவும் வடக்குத் திசையாகவும் கடனீரேரியின் மேற்கு எல்லையை அடையும் முனையில் இருந்து வடக்கு எல்லையின் ஆரம்ப முனையை அடையும்.

துறை இலக்கம் 3







பின்வரும் எல்லைக்குள் அடங்கிய ஒன்றிச்சிமடம், கல்லாறு தாம்போதிக்கு கிழக்குப் பக்கமாக கடனீரேரியின் பகுதி :

வடக்கும், கிழக்கும்: கடனீரேரியில் கிழக்கு கரையில் மட்டக்களப்பு - கல்முனை வீதியை ஒன்றிச்சி மடத்தில் தொடும் முனையில் இருந்து, கடனீரேரியின் கிழக்குக் கரையோரமாக கிழக்கு திசையிலும் தெற்குத் திசையிலும் சென்று கல்லாறு இடுகாட்டுக்கு அருகில் உள்ள அரசகாணியை அடையும்; தெற்கு, மேற்கும்: இறுதியாகக் குறிப்பிட்ட முனையில் இருந்து கடனீரேரியின் மேற்குக் கரையோரமாக மேற்குத் திசையாகவும் வடக்குத் திசையாகவும் சென்று, அங்கிருந்து மட்டக்களப்பு - கல்முனை பிரதான வீதியின் மேற்கு எல்லையை அடையும் முனையில் இருந்து வடக்குத் திசையாகச் சென்று வடக்கு எல்லையின் ஆரம்ப முனையை அடையும் வரை.

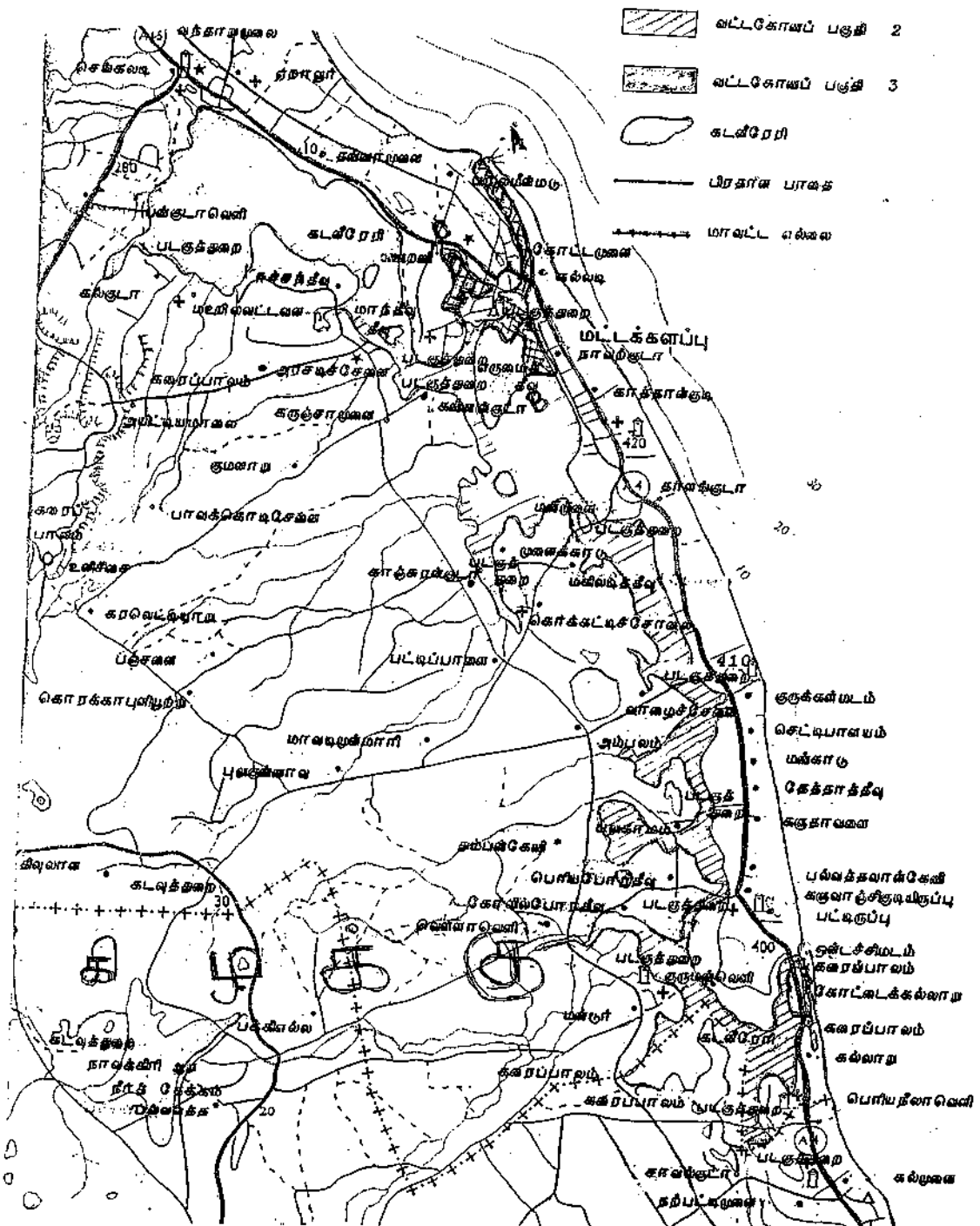
மட்டக்களப்பு கடன்ரேரியின் நிலப்பட

அளவு :- (நிலப்படம் 1:250000விற்கு 200% பெரிதாக்கப்பட்டது.)

வகைகள்

-  வட்டகோணப் பகுதி 1
-  வட்டகோணப் பகுதி 2
-  வட்டகோணப் பகுதி 3
-  கடன்ரேரி
-  பிரதான பாதை
-  மாவுட்ட எல்லை

3b



PART I : SECTION (I) - GENERAL

Government Notifications

L. D. - B. 4/96 II.

THE FISHERIES AND AQUATIC RESOURCES ACT No. 2 OF 1996

Regulations made by Minister of Fisheries and Aquatic Resources Development under Section 61, read with Sections 28 and 29 of the Fisheries and Aquatic Resources Act, No. 2 of 1996.

MAHINDA RAJAPAKSA,
Minister of Fisheries and Aquatic Resources Development.

Colombo,
11th January, 2001.

Regulations

1. These regulations may be cited as the Fishery Management (Batticaloa Lagoon) Regulations of 2001.
2. No license holder shall engage in any fishing operations within the Batticaloa Lagoon Management Area as specified in the Schedule hereto, unless the license issued to such license holder bears and endorsement to the effect i.e. "valid for Batticaloa Lagoon Management area".
3. For the purpose of these regulations, the Batticaloa Lagoon Management Area (in these regulations referred to as the "Area") is divided into three sectors in the manner as specified in the Schedule.
4. Karaivalai or drag net (madel) fishing operations are prohibited in the Area while cast nets or veechualai and fishing lines may be used in any part of the said Area.
5. No license holder shall use -
 - (a) any drift net or adasivalai with a mesh less than 7.62 cm (3 inches) in Sector 2; and
 - (b) any net other than a cast net or veechualai and fishing lines in Sector 1 and 3, as specified in the schedule hereto.
6. No license holder shall use -
 - (a) any incandescent lamp or other artificial light other than a hurricane lantern or chulu light for the purpose of taking fish in the lagoon;
 - (b) any net other than a cast net or veechualai at the mouth of the lagoon or within a radius of 183.0 Meters (200 yards) from the mouth; or
 - (c) a mechanized fishing boat in the lagoon for purpose of taking fish.
7. No license holder shall erect kottus or enclosures for fishing in any part of the Area, provided that a committee consisting of the District Secretary and Assistant Director of Fisheries of the district, may, at their discretion, permit the erection of kottus or enclosures for prawn fishing, specifying the size of such kottus or enclosures and the Area where they may be erected.
8. In the event where any fisherman who is associated with the use of a fishing net do not remain at the site of the fishing operation the license holders name and license number, shall be displayed in letters not less than 5.2 cm (2 inches) in height and 3.9 cm (one and half inches) in width on floats (attached to the net) is spaced at intervals of 50 meters (55 yards) in an easily recognizable manner.

9. Fishing operations of kottus or enclosures shall display their names and license number, in letters not less than 5.2 cm (2 inches) in height and 3.9 cm (one and half inches) in width, painted on a board and fixed in a manner that will provide for easy recognition.

10. In these regulations -

“Adasivalai or drift net” means a net set at the surface layers of water,

“Karaivalai or drag net (madel)” means a type of traditional drag net consisting of two wing nets to which the bag net or the belly is attached at the end, and having a codend or “Madiya” to which the fish are finally driven into and two coir ropes tied to the other end of the two wing nets extending up to the sea shore, which are set in the coastal waters with the help of manually operated boats partially surrounding the fish and thereafter gradually dragged or pulled ashore by two groups of people;

“Kattus or enclosures” means a set net consisting of a conical or cylindrical trap with or without a frame and with a device which draws the fish into the net;

“License holder” means a person who is in possession of a valid license issued under the Fishing Operations Regulations, 1996; and

“Veechualai or cast net” means any cone shaped net having a wide mouth opening of about 4.572 to 6.096 meters (15 to 20 feet) radius, operated in shallow waters by an individual by throwing such net in to the water.

SCHEDULE

DEFINITION OF BATTICALOA LAGOON MANAGEMENT AREA

SECTOR 1

That part of the Batticaloa lagoon lying north east of line A, B, C in the plan reproduced below and comprising -

- the channel area from the mouth of the lagoon to Kallady Bridge ;
- the area around the eastern shore of Puliyantivu and Buffalo Island ; and
- Urani Kudah and bounded as follows:

- North : From a point on the western shore of the Batticaloa Lagoon where the lagoon meets the sea - eastwards in a straight line across the mouth on to a point on the eastern coast of the lagoon where the lagoon meets the sea ;
- East : From the last mentioned point south east and south west along the eastern shore of the lagoon up to a point in line 'A' where going east wards from Anaikal rock meets the shore. From there southwards to a point 'B' at Idaipiddy on the eastern shore of Buffalo Island ;
- South : From the last mentioned point across Buffalo Island and the lagoon to a point mark 'C' at Thimilativu, where a line going northward from Vellaikal rock meets the lagoon bank ;
- West : From the last mentioned point, north - east and north - west and northwards southeast and southwards again along the western shore of the lagoon up to the starting point of the northern boundary.

SECTOR 2

That part of the Batticaloa lagoon lying to the northwest and south of line A, B, C in the sketch reproduced below but excluding area 3, and comprising -

- Siruvamunai Kadal ;
- Manmunai area ; and
- Kallar area bounded as follows :

- North : From the point at which the Kadinaodai Aru enters the lagoon eastwards and south - eastwards along the shore of the lagoon up to Vellaikal in Thimilativu marked 'C' there along the southern boundary of area I up to Idaipiddy in Buffalo Island marked 'B' thence northwards up to a point marked 'A' referred to in area I ;
- East : From the last mentioned point southwards and south eastwards along the eastern shore of the lagoon until it meets the western side of Batticaloa, Kalmunai main road at Ondachimadam there along the western boundary of Batticaloa, Kalmunai main road. Then southwards along the western boundary of the said road and southwards along the eastern shore of the lagoon till it meets the point where Paddipolai Aru enters the lagoon ;
- South and West : From the last mentioned point westwards, northwards along the western and boundary of the lagoon to the starting point of the northern boundary.

SECTOR 3







Comprising that part of the lagoon lying east of the Ondachimadam and Kallar causeways between the main south coast road and the area, bounded as follows :

- North and East : From a point where the eastern shore of the lagoon touch the western boundary of the Batticaloa - Kalmunai road at Ondachimadam, eastwards and southwards along the eastern shore of the lagoon up to crown land at joining Kallar Cemetery ;
- South and West : From the last mentioned point westwards and northwards along the western shore of the lagoon to a point where it reaches the western boundary of the Batticaloa - Kalmunai main road, thence northwards up to the starting point of the northern boundary.

MAP OF BATTICALOA LAGOON

Scale :- (200% enlarged from 1:250000 map)

LEGEND

-  Sector 1
-  Sector 2
-  Sector 3
-  Lagoon
-  Main Road
-  District Bound.

